



SECRETARÍA DE AGRICULTURA,
GANADERÍA, PESCA Y ALIMENTOS

INFORME SEMANAL AL 12/06/08

- Evolución de los cultivos al 12/06/08
 - ❖ Precipitaciones
 - ❖ Cosecha Gruesa, Campaña 2007/08 (Algodón, Maíz, Maní, Poroto, Soja y Sorgo)
 - ❖ Cosecha Fina, Campaña 2008/09 (Cebada Cervecera, Colza, Lino y Trigo)
- Evolución de la Superficie Sembrada – Resumen
- Avance de la cosecha de Maíz, 2007/08
- Avance de la cosecha de Maní, 2007/08
- Avance de la cosecha de Soja, 2007/08
- Avance de la cosecha de Sorgo, 2007/08
- Área sembrada de granos y algodón, 1997/98-2006/07
- Volúmenes de producción de granos y algodón, 1997/98-2006/07
- Producción de cultivos en la República Argentina, 2006/07
- Humedad del suelo y aspectos del cultivo
- Registros pluviométricos semanales entre el 04/06/08 y el 10/06/08
- Mapa de Precipitaciones

SECRETARIA DE AGRICULTURA, GANADERÍA, PESCA Y ALIMENTOS

Dirección de Coordinación de Delegaciones

PRECIPITACIONES (del 4/06 al 10/06)

Esta semana hubo lluvias algo más generalizadas, pero de milimetrajes modestos.

En el extremo sur de **Buenos Aires** cayeron 0.8-7 mm, 2-10 mm en el sudoeste, 6-23 mm en el sudeste, 4-50 mm en la zona Mar y Sierras (el máximo se produjo en Necochea), 1-14 mm en los partidos del noroeste (zona tradicional de la invernada), 2-5 mm en algunos partidos de la zona núcleo (Junín, Rojas, Chacabuco, C. de Areco), 3-7.4 mm en el centro-norte, 4-16 mm en el centro, y 3-20 mm en el oeste.

En **Córdoba**, se informaron 3-5 mm en Gral. Roca y Pte. R. S. Peña, 0.5-6 mm en Unión y Marcos Juárez, 1-5.7 mm en los departamentos que integran la delegación San Francisco, y 3-5 mm en los de Villa María. Desde **San Luis** solamente hubo un aviso de lluvia de 2 mm, proveniente de Va. Mercedes.

Entre Ríos registró lluvias de 17-20 mm en la zona citrícola, 2-3 mm en los departamentos granarios, y 2.5-13 mm en otras localidades de la provincia.

En el norte de **La Pampa** (excepto en Rancul y Realicó) cayeron 1-16 mm, y 2-11 mm en los departamentos Atreucó, Capital y Catriló, hacia el sur.

El norte de **Santa Fe** recibió 3-16 mm, y el centro, 1-2 mm en algunos puntos de La Capital y Castellanos (centro provincial).

En las provincias extrapampeanas, **Tucumán** informó 1-12 mm en unas pocas localidades, y el **Chaco**, 1-46 mm.

EVOLUCION DE LOS CULTIVOS AL 12/06/08

COSECHA GRUESA – CAMPAÑA 2007/08

Algodón

El avance a nivel nacional se estima en 90% de la superficie cosechable, y los rindes obtenidos hasta el momento se ubican cercanos a los 1.500 kg/ha brutos, como promedio general.

Continúa la cosecha de algodón en la zona de Cruz del Eje (**Córdoba**), con muy buenos rindes (2.500 kg/ha en promedio) y calidad (C1/2). También en **Salta** se sigue recolectando, obteniéndose productividades de 2.600 kg/ha.

Prosigue la recolección en **Santiago del Estero**, con un flujo significativo de producto hacia las desmotadoras. En el área de riego del Río Dulce se puede observar todavía el trabajo de algunas cosechadoras, y algunos lotes (medianos y pequeños) listos para una nueva pasada manual. También es notable el avance en la destrucción de rastrojos. En el secano, la cosecha se estará extendiendo hasta los últimos días de junio.

Maíz

Buenos Aires

En el centro-sur provincial, la recolección no avanzó o se realizó lentamente debido a que los lotes aún mantienen un alto grado de humedad. Los rendimientos obtenidos son inferiores a los de campañas anteriores y actualmente se están enrollando o pastoreando en forma directa, varios lotes que tiempo atrás se pensaban cosechar.

Córdoba

En la delegación Marcos Juárez, se está demorando la recolección de lo que queda de maíz de segunda, por la elevada humedad que aún contienen los granos.

En el ámbito de las delegaciones Villa María y San Francisco, continúa lentamente la cosecha de los maíces de segunda debido a la lenta pérdida de humedad en el grano. Los rindes son variables y la calidad en general, es buena, salvo en aquellos lotes donde las heladas cortaron abruptamente el llenado de grano.

Santa Fe

La evolución del maíz tardío en el área de la delegación Avellaneda es muy dispereja según las zonas, con notables efectos de la sequía y las heladas que han producido daños irreparables e importantes pérdidas.

En la zona de la delegación Rafaela, los lotes de siembra tardía que aún quedan por recolectar, fueron afectados, en varias zonas, por las heladas tempranas ocurridas en el mes de abril. Los más perjudicados se destinan a ensilaje para reserva forrajera, mientras que se estiman rindes bajos en aquellos que puedan trillarse.

San Luis

Si bien durante la semana no se registraron precipitaciones, la cosecha no avanzó a buen ritmo por el alto contenido de humedad de los granos. Los rendimientos son muy dispares, a causa de la falta de precipitaciones en algunas zonas de la provincia durante la etapa crítica del cultivo.

NOA

Prosiguió la cosecha en los departamentos Anta, Cachi, Gral. San Martín y Orán perteneciente a la provincia de **Salta** y en la zona productora de **Tucumán** y **Catamarca**; en tanto que comenzó en la zona productora de **Jujuy**. Los rindes son buenos con un promedio de 45 qq/ha y adecuada calidad. Se espera que en los próximos días se registre un mayor avance, luego de las heladas que se vienen registrando.

Santiago del Estero

En los departamentos Pellegrini y Jiménez, la mayoría de los lotes permanecen en pie, algunos de ellos todavía mantienen elevada humedad en los granos. En el resto de la provincia, la cosecha continúa lentamente con rendimientos muy dispares en cada zona, especialmente en los departamentos del sudeste, que fueron los más afectados por la falta de lluvias en verano y las heladas tempranas del mes de abril.

Maní

Restando aproximadamente el 3% de la superficie en pie en la zona de Villa María, **Córdoba**, en los próximos días se dará por finalizada la cosecha.

En la provincia de **San Luis**, se da por finalizada la cosecha.

Con importantes avances en la trilla, en los días venideros finalizará la cosecha tanto en las provincias de **Salta** como en **Jujuy**.

Poroto

El porcentaje cosechado a nivel nacional asciende a un 51% (sobre 89.6 mil ha sembradas) en el caso de poroto negro, al 66 % (de 38 mil ha sembradas) de las variedades de color y de otros tipos, y al 14 % de alubia (127 mil ha sembradas) . Los rendimientos hasta el momento se ubican en 1.115 kg/ha, 1.175 kg/ha, y 1.300 kg/ha, respectivamente.

Soja

Buenos Aires

En áreas de la delegación Pigüé, la cosecha ha finalizado.

El atraso en las labores de cosecha en la región de Tres Arroyos, debido a las precipitaciones, hace que la trilla de la oleaginosa se encuentre en un avance del orden del 78%.

Santiago del Estero

Se da por terminada la cosecha en toda la provincia. Con amplias variaciones, los rendimientos en sojas de implantación tardía (segunda quincena de diciembre en adelante) promediaron los 20 qq/ha, en tanto que las de primavera promediaron los 15 qq/ha.

NOA

Ha finalizado la cosecha en **Salta, Jujuy** .y **Catamarca**

Sorgo

Buenos Aires

Sólo restan levantar los lotes ubicados en el área que abarcan las delegaciones Bolívar, Pigüé y Bahía Blanca, los que se encuentran en etapa de madurez comercial.

Córdoba

En el área de la delegación Villa María, la recolección de este cultivo sigue siendo lenta. El rendimiento promedio se mantiene en los 60 qq/ha.

Santa Fe

En esta provincia, sólo faltan recolectar los lotes ubicados en el área de la delegación Avellaneda, los cuales han sido afectados por la sequía y las heladas, en varios sectores.

San Luis

La cosecha avanza a medida que lo permite el clima. Los rendimientos varían de 15 hasta 58 qq/ha, según la tecnología aplicada.

Santiago del Estero

La cosecha se encuentra en sus instancias finales, restando levantar los últimos lotes en los departamentos Alberdi, Moreno y J. F. Ibarra, estimándose que la misma estará concluída dentro de los próximos diez días.

COSECHA FINA – CAMPAÑA 2008/09

Cebada Cervecera

En la provincia de **Buenos Aires**, comenzó la siembra en el área de las delegaciones Pergamino, Bragado y Bolívar, condicionada por la escasa humedad; en tanto que continúa lentamente en la zona de las delegaciones Lincoln y Pehuajó, particularmente en los partidos del oeste, en donde se registraron algunas precipitaciones. En la zona sur también prosiguió en el partido de Coronel Dorrego perteneciente a la delegación Tres Arroyos y en la delegación Bahía Blanca.

En el área de la delegación Laboulaye, en la provincia de **Córdoba**, la siembra se encuentra paralizada, a la espera de una mejora en las condiciones hídricas del suelo.

Colza

En la provincia de **Buenos Aires**, en áreas de la delegación Tres Arroyos, el área de esta oleaginosa prácticamente se ha duplicado respecto de la campaña anterior. Habiéndose implantado la totalidad de la superficie durante la semana pasada, los primeros lotes sembrados se encuentran en nacimiento.

En la provincia de **Córdoba**, los cultivos implantados en áreas de la delegación Marcos Juárez, triplican la superficie dedicada a esta oleaginosa. Fundamentalmente, la siembra se realizó bajo relaciones contractuales.

Los lotes implantados en la delegación San Francisco, continúan con su crecimiento, pero están necesitando de la ocurrencia de lluvias adecuadas para que el estado general de los mismos no se vea afectado.

En Rosario del Tala, provincia de **Entre Ríos**, la intención de siembra sería de muy difícil cumplimiento, debido a que se está en la finalización de la fecha ideal para la siembra, y se ha implantado solamente un 33% de la intención; de ellas, aproximadamente unas 200 has están muy comprometidas por heladas. Se podrían sembrar, por compromisos previos y en caso de contar con planta de extracción de aceites, aproximadamente unas 300 has más; de lo restante los productores se encuentran pensando en pasarse a otro cultivo.

Las heladas registradas a fines de mayo e inicios de junio en ámbitos de la delegación Cañada de Gómez, provincia de **Santa Fe**, afectaron a los plantíos en forma severa, probablemente por estar asociadas a muy baja humedad relativa; en algunos casos extremos se puede llegar a decidir la resiembra con otro cultivo (trigo o maíz).

Lino

La siembra en la zona de Paraná, provincia de **Entre Ríos**, se encuentra avanzando a buen ritmo, llegándose a cubrir un 34% de la superficie estimada.

En Rosario del Tala, la siembra prácticamente se encuentra detenida. Solamente se sembró en aquellos lotes que tenían algo de humedad en el perfil -que son los menos-, acortándose el período ideal de siembra. Además de que haya humedad en la cama de siembra, también se presenta el problema de la escasa oferta de semillas, y el bajo poder germinativo de ciertas partidas. Estos factores conspiran contra la concreción de la intención de siembra inicial. A la fecha se encuentra sembrado un 12 % del área.

Trigo

En todo el país se registra un avance de siembra del 24%, el cual se ubica unos 13 puntos porcentuales por debajo del alcanzado en la misma fecha durante el año pasado. Dentro de la región pampeana, la provincia de Córdoba sigue siendo la que presenta el mayor porcentaje de cobertura con el 41% del área inicialmente estimada, aunque por debajo del 66% que se había sembrado a esta altura del año durante la campaña anterior. La mayor demora se observa en la provincia de Santa Fe, en donde el avance es de apenas un 14% cuando en la campaña pasada era de un 54%.

Buenos Aires

La seca que se viene dando en la mayor parte de la provincia, impidió generar un buen barbecho y está complicando la siembra del trigo, si no se registra pronto una buena precipitación que recargue todo el perfil del suelo.

Comenzó la siembra en el ámbito de las delegaciones Pergamino, Bragado y Veinticinco de Mayo, en los pocos lotes que poseen algo de humedad en el perfil.

Avanzó la implantación en la zona de la delegación Lincoln, principalmente en el partido de General Villegas en donde se registraron algunas lluvias. Para los demás partidos, la situación se complica aún más con el correr de los días, ya que la sequía aumenta. Una situación similar se presenta en la delegación Pehuajó, en donde se sembraron algunos lotes en la región oeste de la región, donde las lluvias recargaron levemente los suelos.

En el sudoeste provincial prosiguió la siembra en el área que abarcan la delegación Pigüé y el partido de Coronel Dorrego, y se inició en el de Coronel Pringles, en los lotes con barbecho largo o en siembra directa, los que cuentan con humedad suficiente como para asegurar un buen nacimiento.

Continúa en forma lenta la siembra del trigo pan en el área de la delegación Bahía Blanca. Lo implantado a la fecha alcanza, aproximadamente, unas 170.000 ha (63% del área final). También prosiguió la siembra del trigo candeal en la zona de riego de los partidos de Patagones y Villarino, cubriéndose, hasta la fecha unas 3.600 ha (66%).

Córdoba

En la zona de la delegación Laboulaye, ya están emergiendo algunos lotes de siembra temprana, los que fueron favorecidos con los chaparrones de las últimas 48 horas; aunque su aspecto se ve algo resentido por las intensas heladas que se vienen sucediendo. Este aporte hídrico también se aprovechará para retomar, tibiamente, la siembra de ciclos intermedios.

En el área de la delegación Marcos Juárez, la siembra avanza de manera pausada. Ya se están implantando ciclos cortos. En el área norte se sembró un 53% de la intención; en la zona de influencia de Bell Ville, las lluvias registradas en mayo permitieron implantar un 75% del área estimada. Al sur de Justiniano Posse la superficie cubierta baja a valores de un 20%, en tanto que al oeste, en la zona de influencia de la localidad de Idiazábal, se estima en un 50%. En el área central del departamento Marcos Juárez, en el triángulo que forman las localidades de Marcos Juárez, Corral de Bustos y Monte Buey es de un 40%. Más al sur, en localidades como Monte Maíz, Alejo Ledesma y Arias, la superficie implantada es de aproximadamente un 15%. El desarrollo del cultivo es lento, muchos lotes están emergiendo y los más adelantados tienen de 3 a 5 hojas. Se detecta presencia de pulgón verde, pero poca es la superficie tratada.

En la delegación Villa María, la siembra de este cultivo se ha frenado por falta de humedad. Los lotes implantados en directa están naciendo muy bien, en cambio, en el resto, la emergencia es despereja por falta de humedad.

La superficie implantada durante la semana en el área de la delegación San Francisco fue mínima, debido a la falta de humedad en el perfil superior. De no producirse lluvias adecuadas, muchos productores se verán imposibilitados de sembrar y de hacerlo, lo harán con bajo nivel de tecnología (especialmente fertilizantes).

Entre Ríos

En la zona de la delegación Rosario del Tala, el día lunes 9 ocurrieron lluvias de muy bajo milimetraje, que promediaron los 3,5 mm (máximo 5 mm y mínimo 2,5 mm). Debido al déficit hídrico que viene registrando gran parte del área, retrasa de manera firme la siembra del trigo. La misma avanza muy lentamente y hasta la fecha se ha implantado alrededor de un 7% de la intención de siembra, lo que equivale a unas 9800 ha. Se sembraron lotes en los departamentos Villaguay, San Salvador y parte de Colón, en donde la cama de siembra contaba con algo de humedad. En los ubicados al sudoeste y sudeste, solamente se alcanzaron a sembrar algunos lotes aislados y en aquellos establecimientos que cuentan con sistema de riego. Al acortarse la época ideal de siembra de los ciclos largos, muchos productores pasarán a ciclos más cortos o cambiarán de cultivo.

La Pampa

Los registros de lluvias del domingo 8, permitieron el inicio de los trabajos de preparación de suelos y siembra en ciertos sectores de la delegación General Pico, particularmente en los lotes donde se utiliza la modalidad de siembra directa y en los departamentos de Chapaleufú y Realicó. En algunos sectores de los departamentos trigueros, la disminución del área sembrada supera el 30%, estimando que la superficie total destinada a este cereal en toda la delegación sería un 18% menor a la registrada la campaña anterior.

En el área de la delegación Santa Rosa, continúa lentamente la siembra del trigo sobre rastrojos de girasol, debido a que se registraron algunas precipitaciones que favorecieron a los perfiles que ya tenían algo de humedad. Se estima que la superficie será similar o levemente superior a la campaña anterior, aunque la calidad y cantidad de producción dependerá de la tecnología que se aplique.

Santa Fe

Continuó la siembra en lotes puntuales en algunas zonas de la delegación Avellaneda, en donde se ha producido algún chaparrón aislado.

En el área de la delegación Rafaela, se registra un avance muy lento en la siembra por falta de humedad en los suelos, habiéndose iniciado en varios sectores aunque con escasas reservas hídricas. Actualmente las tareas de siembra se encuentran demoradas a la espera de precipitaciones que mejoren las condiciones de humedad.

Siguen paralizadas las tareas de implantación en el área de la delegación Cañada de Gómez. Numerosos lotes poseen contenidos de agua útil en el metro superior del perfil menores a los 50-60 mm, por lo cual prácticamente se descartan para trigo de no ocurrir lluvias importantes durante este mes; en otras situaciones, con mayores reservas de agua, igualmente se deberán esperar nuevas lluvias para que la siembra pueda ser posible. Los cultivares de ciclo largo ya no podrán sembrarse y está complicada la situación con los intermedios, y aún no puede asegurarse que los cultivares de ciclo corto, si no llueve en junio o principios de julio, puedan implantarse. Hasta el momento, el grado de avance es sensiblemente mayor en los departamentos Iriondo y Belgrano (aproximadamente 25%) respecto al resto, donde incluso en algunas localidades ubicadas al norte de la delegación la siembra no comenzó. El porcentaje de avance general se estima en aproximadamente el 18%. En los lotes sembrados, la emergencia ha sido aceptable, muy rápida (6-7 días) teniendo en cuenta las altas temperaturas registradas durante la mayor parte del mes de mayo. Las heladas registradas a fines de mayo e inicios de junio, provocaron en algunos cultivos daños de cierta severidad en las plantas recientemente emergidas; en casos extremos se evaluaron disminuciones en el stand de plantas de alrededor del 10%. En los últimos días se produjeron, en forma bastante generalizada, ataques de pulgón verde; en aquellos lotes donde la semilla empleada no había sido tratada, se debió recurrir al empleo de insecticidas.

También está detenida la siembra del trigo en toda la zona de cobertura de la delegación Casilda. A esta altura, ya ha pasado la época ideal de siembra de las variedades de ciclo largo y de algunos materiales intermedios, por lo que la superficie a cubrir con este cultivo dependerá de la recomposición hídrica del perfil y quedará supeditada a la implantación de materiales genéticos de ciclo corto.

La siembra continúa muy lentamente en el departamento General López. No se registraron lluvias y las heladas acentúan la falta de humedad superficial.

NOA

Se da por finalizada la siembra en las provincias de Catamarca, Salta, Jujuy y Tucumán. Las plantas emergidas se encuentran en buen estado, favorecidas por la buena humedad acumulada en el perfil del suelo.

Santiago del Estero

En los departamentos del noroeste provincial (Pellegrini, Jiménez y Río Hondo) la superficie sembrada muestra una importante recuperación respecto de la campaña anterior, favorecida por la buena disponibilidad de agua en todo el perfil, y compensando, en parte, la abrupta caída que registra la intención de siembra en los departamentos del sudeste, la cual se ubica por debajo de los ya bajos niveles de la campaña pasada. Se estima poco probable algún progreso en lo implantado hasta hoy, ya que en toda esa región la recarga de los perfiles en lo que va del año fue insuficiente aún para el desarrollo de los cultivos de verano. Algunos lotes sembrados tempranamente en los departamentos Aguirre y Taboada

ya se tienen por perdidos. Tanto en inmediaciones de Rapelli (departamento Pellegrini) como al este de Isca Yacu, los lotes muestran una muy buena emergencia encontrándose en algunos casos en macollaje, mientras que en la zona de El Bobadal, algunos lotes se presentan algo desuniformes. En la zona de riego del Río Dulce no se registran por el momento nuevos avances en la siembra; se estima que con el reestablecimiento del riego, se continuará con la siembra de los ciclos cortos. En cercanías de Nueva Francia y Arriaga, algunos lotes con tradición triguera se encuentran preparados para el riego.

ESTIMACIONES AGRICOLAS

12/06/08

Si desea alguna aclaración respecto a la información presentada en este informe, puede comunicarse con el (011) 4349-2758/93 o vía e-mail a: prosiap@mecon.gov.ar.

Evolución de la Superficie Cosechada

Semana al 12/06/08

MAIZ

Provincia	Campaña				Area cosechada al:	
	06/07	07/08	06/07	07/08	05/06/08	12/06/08
	en %		en ha		en %	
Buenos Aires	92	93	654.816	796.520	91	93
Córdoba	91	92	903.089	1.045.470	89	92
Entre Ríos	100	100	168.060	205.710	100	100
La Pampa	94	80	189.220	145.670	79	80
Santa Fe	80	90	246.580	306.970	89	90
Resto del País	64	56	294.881	271.130	42	56
Total	86	87	2.456.646	2.771.470	83	87

SOJA

Provincia	Campaña				Area cosechada al:	
	06/07	07/08	06/07	07/08	05/06/08	12/06/08
	en %		en ha		en %	
Buenos Aires	98	99	3.939.964	4.134.650	99	99
Córdoba	100	100	4.447.482	4.571.800	100	100
Entre Ríos	100	100	1.420.351	1.476.950	100	100
La Pampa	100	100	238.000	217.400	100	100
Santa Fe	99	100	3.399.219	3.412.250	100	100
Resto del País	97	99	2.358.709	2.532.570	97	99
Total	94	99	15.803.726	16.345.620	99	99

AVANCE DE LA COSECHA DE MAIZ
CAMPAÑA: 2007/08(*)

DELEGACION	AREA							AREA	
	SEMBRADA	8/5	15/5	22/5	29/5	5/6	12/6	NO COSECHABLE	COSECHADA
Bahía Blanca	9.700	-	-	-	-	-	-	7.900	0
Bolívar	65.500	18	38	48	58	78	88	9.800	49.020
Bragado	86.000	93	100	100	100	100	100	7.500	78.500
Junín	126.300	94	100	100	100	100	100	4.700	121.600
Lincoln	124.485	86	94	97	100	100	100	14.000	110.490
Pehuajó	171.300	59	88	100	100	100	100	22.500	148.800
Pergamino	93.700	100	100	100	100	100	100	2.950	90.750
Pigüé	17.500	8	37	69	79	87	95	10.000	7.130
Salliqueló	100.000	56	78	91	95	98	98	52.000	47.040
Tandil	100.800	-	-	10	62	96	98	48.800	50.960
T.Arroyos	53.000	-	-	-	-	-	-	8.000	0
25 de Mayo	91.700	48	67	80	90	90	90	6.440	76.730
Otros Partidos	16.000	35	40	70	100	100	100	500	15.500
BUENOS AIRES	1.055.985	63	76	82	88	92	93	195.090	796.520
Laboulaye	215.000	86	92	96	99	100	100	73.700	141.300
M. Juárez	295.500	98	99	99	99	99	99	23.180	269.600
Río Cuarto	320.600	91	94	96	100	100	100	12.000	308.600
S. Francisco	236.000	40	45	47	51	56	63	36.500	125.690
Villa María	257.600	59	72	76	82	86	92	39.900	200.280
CORDOBA	1.324.700	77	82	84	88	89	92	185.280	1.045.470
Paraná	94.400	100	100	100	100	100	100	2.200	92.200
R. del Tala	128.000	96	97	100	100	100	100	14.490	113.510
ENTRE RIOS	222.400	98	98	100	100	100	100	16.690	205.710
General Pico	198.500	83	89	100	100	100	100	127.400	71.100
Santa Rosa	235.000	50	54	60	65	67	67	123.700	74.570
LA PAMPA	433.500	63	68	76	79	80	80	251.100	145.670
Avellaneda	75.000	18	18	18	18	18	18	41.300	6.070
C. de Gómez	65.000	97	100	100	100	100	100	7.700	57.300
Casilda	56.300	99	99	99	100	100	100	1.000	55.300
Rafaela	125.000	75	75	80	85	88	92	35.000	82.800
V. Tuerto	106.500	100	100	100	100	100	100	1.000	105.500
SANTA FE	427.800	85	85	86	88	89	90	86.000	306.970
CATAMARCA	10.000	-	-	-	-	5	15	500	1.430
CORRIENTES	16.000	-	70	82	90	100	100	4.300	11.700
CHACO	130.000	-	-	2	4	17	52	15.000	59.800
FORMOSA	19.000	-	-	30	45	60	90	-	17.100
JUJUJY	5.200	-	-	-	-	-	3	100	150
MISIONES	32.000	66	70	79	84	86	93	3.100	26.880
SALTA	48.000	-	-	-	-	1	2	500	950
SAN LUIS	120.000	72	80	91	94	95	96	41.750	75.120
S. ESTERO	125.200	18	19	21	34	35	50	16.300	54.450
TUCUMAN	44.430	1	1	25	36	42	53	-	23.550
TOTAL PAIS	4.014.215	66	72	77	81	83	87	815.710	2.771.470
2006/07	3.580.000	51	62	71	78	82	86	-	-

(*) Cifras Provisorias

Las AREAS están expresadas en hectáreas.

ESTIMACIONES AGRICOLAS

S.A.G.P. y A.

AVANCE DE LA COSECHA DE MANI
CAMPAÑA: 2007/08(*)

DELEGACION	TIPO	AREA SEMBRADA							AREA		AREA COSECHADA
		8/5	15/5	22/5	29/5	5/6	12/6	PERDIDA			
CORRIENTES	Colorado	0	-	-	-	-	-	-	-	-	0
	Rosado	150	25	40	52	86	98	100	-	-	150
	Total	150	-	40	52	86	98	100	-	-	150
FORMOSA	Colorado	0	-	-	-	-	-	-	-	-	0
	Rosado	1.900	25	40	52	86	98	100	-	-	1.900
	Total	1.900	25	40	52	86	98	100	-	-	1.900
JUJUY	Colorado	0	-	-	-	-	-	-	-	-	0
	Rosado	600	23	33	44	69	75	78	-	-	470
	Total	600	23	33	44	69	75	78	-	-	470
SALTA	Colorado	0	-	-	-	-	-	-	-	-	0
	Rosado	6.000	25	41	60	80	91	96	-	-	5.760
	Total	6.000	25	41	60	80	91	96	-	-	5.760
SANTA FE	Colorado	0	-	-	-	-	-	-	-	-	0
	Rosado	380	100	100	100	100	100	100	-	-	380
	Total	380	100	100	100	100	100	100	-	-	380
SAN LUIS	Colorado	0	-	-	-	-	-	-	-	-	0
	Rosado	3.300	93	93	93	97	98	100	-	-	3.300
	Total	3.300	93	93	93	97	98	100	-	-	3.300
LA PAMPA	Colorado	25.000	70	70	100	100	100	100	-	-	25.000
	Rosado	0	-	-	-	-	-	-	-	-	0
	Total	25.000	70	70	100	100	100	100	-	-	25.000
Laboulaye	Colorado	0	-	-	-	-	-	-	-	-	0
	Rosado	68.000	17	38	55	100	100	100	500	-	67.500
	Total	68.000	17	38	55	100	100	100	500	-	67.500
Marcos Juarez	Colorado	0	-	-	-	-	-	-	-	-	0
	Rosado	0	-	-	-	-	-	-	-	-	0
	Total	0	-	-	-	-	-	-	-	-	0
Río Cuarto	Colorado	3.800	100	100	100	100	100	100	-	-	3.800
	Rosado	69.100	51	61	80	90	95	95	-	-	65.650
	Total	72.900	54	63	81	91	95	95	-	-	69.450
Villa María	Colorado	1.350	9	20	41	52	86	96	-	-	1.300
	Rosado	50.900	11	21	41	58	87	97	-	-	49.370
	Total	52.250	11	21	41	58	87	97	-	-	50.670
CORDOBA	Colorado	5.150	76	79	85	87	96	99	0	-	5.100
	Rosado	188.000	28	42	60	85	95	97	500	-	182.520
	Total	193.150	29	43	61	85	95	97	500	-	187.620
TOTAL PAIS	Colorado	30.150	71	72	97	98	99	100	0	-	30.100
	Rosado	200.330	29	43	61	85	95	97	500	-	194.480
	Total	230.480	34	47	66	87	95	98	500	-	224.580
	2006/07	215.300	25	43	63	78	90	97	-	-	-

(*) Cifras provisórias

La AREAS están expresadas en hectáreas.

ESTIMACIONES AGRICOLAS

S.A.G.P.y A.

AVANCE DE LA COSECHA DE SOJA
CAMPAÑA: 2007/08 (*)

DELEGACION		AREA							AREA NO COSECHABLE	AREA FORRAJE	AREA COSECHADA
		SEMRADA	8/5	15/5	22/5	29/5	5/6	12/6			
Bahía Blanca	1º	1.550	100	100	100	100	100	100	960	-	590
	2º	1.350	-	-	-	-	-	-	1.350	-	0
Bolívar	1º	240.000	100	100	100	100	100	100	-	-	240.000
	2º	73.400	54	100	100	100	100	100	-	-	73.400
Bragado	1º	195.000	89	100	100	100	100	100	-	-	195.000
	2º	102.000	16	49	86	100	100	100	-	-	102.000
	F	5.000	-	-	-	-	-	-	-	5.000	0
Junín	1º	340.300	100	100	100	100	100	100	-	-	340.300
	2º	138.400	85	100	100	100	100	100	-	-	138.400
Lincoln	1º	399.000	98	100	100	100	100	100	-	-	399.000
	2º	204.300	87	95	99	100	100	100	-	-	204.300
	F	14.000	-	-	-	-	-	-	-	14.000	0
Pehuajó	1º	473.000	100	100	100	100	100	100	-	-	473.000
	2º	79.300	5	100	100	100	100	100	-	-	79.300
	F	7.000	-	-	-	-	-	-	-	7.000	0
Pergamino	1º	597.250	100	100	100	100	100	100	-	-	597.250
	2º	152.450	100	100	100	100	100	100	-	-	152.450
Pigüé	1º	120.000	58	80	94	97	97	100	-	-	120.000
	2º	21.000	4	40	79	89	95	100	-	-	21.000
Saliqueló	1º	142.000	100	100	100	100	100	100	-	-	142.000
	2º	7.500	98	100	100	100	100	100	-	-	7.500
	F	4.500	-	-	-	-	-	-	-	4.500	0
Tandil	1º	199.100	92	100	100	100	100	100	4.000	-	195.100
	2º	172.500	4	26	66	90	100	100	9.860	-	162.640
Tres Arroyos	1º	219.600	81	100	100	100	100	100	12.900	-	206.700
	2º	49.500	-	-	57	71	71	78	16.200	-	25.970
25 de Mayo	1º	158.500	93	100	100	100	100	100	-	-	158.500
	2º	100.800	32	93	100	100	100	100	-	550	100.250
	F	500	-	-	-	-	-	-	-	-	-
BUENOS AIRES	07/08	4.218.300	84	94	98	99	99	99	45.270	31.050	4.134.650
Laboulaye	1º	345.000	79	92	100	100	100	100	1.500	-	343.500
	2º	145.000	27	55	80	95	100	100	1.300	-	143.700
M. Juárez	1º	913.270	100	100	100	100	100	100	600	-	912.670
	2º	288.100	100	100	100	100	100	100	200	-	287.900
	F	1.100	-	-	-	-	-	-	-	1.100	0
Río Cuarto	1º	705.400	100	100	100	100	100	100	-	-	705.400
	2º	188.130	90	100	100	100	100	100	-	-	188.130
S. Francisco	1º	910.000	99	100	100	100	100	100	2.500	-	907.500
	2º	238.000	21	66	87	96	100	100	11.000	-	227.000
V. María	1º	601.900	88	92	95	96	100	100	2.500	-	599.400
	2º	267.900	47	63	72	86	100	100	11.300	-	256.600
CORDOBA	07/08	4.603.800	87	93	96	98	100	100	30.900	1.100	4.571.800
Paraná	1º	444.000	100	100	100	100	100	100	-	-	444.000
	2º	134.500	81	96	96	96	100	100	-	-	134.500
R. del Tala	1º	737.000	100	100	100	100	100	100	2.900	-	734.100
	2º	166.000	80	96	100	100	100	100	1.650	-	164.350
	F	3.000	-	-	-	-	-	-	-	3.000	0
ENTRE RIOS	07/08	1.484.500	96	99	99	99	100	100	4.550	3.000	1.476.950
General Pico	1º	154.400	95	100	100	100	100	100	4.100	-	150.300
	2º	21.000	34	90	100	100	100	100	900	-	20.100
Santa Rosa	1º	27.000	100	100	100	100	100	100	-	-	27.000
	2º	20.000	90	90	95	100	100	100	-	-	20.000
LA PAMPA	07/08	222.400	90	98	99	100	100	100	5.000	0	217.400
Avellaneda	1º	102.000	76	90	100	100	100	100	25.200	-	76.800
	2º	80.000	59	74	94	98	100	100	28.600	-	51.400
C. de Gómez	1º	874.500	100	100	100	100	100	100	-	-	874.500
	2º	198.500	98	100	100	100	100	100	-	-	198.500
Casilda	1º	688.000	100	100	100	100	100	100	4.000	-	684.000
	2º	144.650	100	100	100	100	100	100	2.000	-	142.650
Rafaela	1º	560.000	92	100	100	100	100	100	5.000	-	555.000
	2º	190.000	71	92	100	100	100	100	-	-	190.000
V. Tuerto	1º	455.000	100	100	100	100	100	100	-	-	455.000
	2º	184.400	100	100	100	100	100	100	-	-	184.400
SANTA FE	07/08	3.477.050	96	99	99	99	100	100	64.800	0	3.412.250
CATAMARCA		50.000	30	45	60	80	90	100	-	-	50.000
CORRIENTES		25.000	78	80	95	100	100	100	-	-	25.000
CHACO	1º	15.000	100	100	100	100	100	100	-	-	15.000
	2º	740.000	10	55	73	88	94	98	-	-	725.200
FORMOSA		13.600	78	80	95	100	100	100	-	-	13.600
JUJUY		6.000	1	14	33	68	95	100	-	-	6.000
MISIONES		1.180	71	77	84	89	93	99	-	-	1.170
SALTA		477.000	28	39	56	86	98	100	-	-	477.000
SAN LUIS		105.000	98	98	98	100	100	100	-	-	105.000
S. ESTERO	1º	8.800	100	100	100	100	100	100	-	-	8.800
	2º	819.100	11	50	76	79	98	100	-	-	819.100
TUCUMAN		286.700	60	82	98	100	100	100	-	-	286.700
TOTAL PAIS	07/08	16.553.430	79	89	94	97	99	99	150.520	35.150	16.345.620
	06/07	16.141.338	67	78	85	90	93	94			

(*) Cifras provisionales.

Las AREAS están expresadas en hectáreas.

ESTIMACIONES AGRICOLAS

S.A.G.P. y A.

AVANCE DE LA COSECHA DE SORGO GRANIFERO
CAMPAÑA 2007/08 (*)

DELEGACION		AREA						AREA		
		SEBRADA	8/5	15/5	22/5	29/5	5/6	12/6	NO COSECHABLE	COSECHADA
Bahía Blanca		2.400	-	-	-	-	-	-	1.800	0
Bolívar		2.500	-	-	-	-	-	-	-	0
Bragado		1.250	-	100	100	100	100	100	150	1.100
Junín		1.600	80	100	100	100	100	100	-	1.600
Lincoln		2.475	66	92	99	100	100	100	-	2.480
Pehuajó		9.500	-	-	-	100	100	100	9.000	500
Pergamino		7.950	100	100	100	100	100	100	-	7.950
Pigüé		30.000	8	44	68	74	74	81	23.000	5.670
Salliqueló		8.000	54	83	93	100	100	100	1.750	6.250
Tandil		0	-	-	-	-	-	-	-	0
T.Arroyos		0	-	-	-	-	-	-	-	0
25 de Mayo		3.700	-	-	67	100	100	100	-	3.700
BUENOS AIRES	07/08	69.375	44	63	78	85	85	87	35.700	29.250
Laboulaye		3.500	10	52	85	100	100	100	300	3.200
M. Juárez		8.000	99	100	100	100	100	100	1.300	6.700
Río Cuarto		32.300	91	100	100	100	100	100	0	32.300
S. Francisco		57.000	39	85	100	100	100	100	17.800	39.200
Villa María		41.600	45	56	68	81	88	96	200	39.740
CORDOBA	07/08	142.400	57	79	89	94	96	99	19.600	121.140
Paraná		51.500	98	100	100	100	100	100	2.000	49.500
R. del Tala		62.000	95	97	100	100	100	100	6.000	56.000
ENTRE RIOS	07/08	113.500	96	98	100	100	100	100	8.000	105.500
General Pico		22.000	62	100	100	100	100	100	11.600	10.400
Santa Rosa		20.000	70	75	81	100	100	100	3.000	17.000
LA PAMPA	07/08	42.000	67	84	88	100	100	100	14.600	27.400
Avellaneda		61.000	21	21	21	21	21	21	25.100	7.540
C. de Gómez		28.500	100	100	100	100	100	100	-	28.500
Casilda		5.850	100	100	100	100	100	100	100	5.750
Rafaela		88.000	98	98	100	100	100	100	23.000	65.000
V. Tuerto		900	100	100	100	100	100	100	-	900
SANTA FE	07/08	184.250	78	78	79	79	79	79	48.200	107.690
CATAMARCA		0	-	-	-	-	-	-	-	0
CORRIENTES		4.500	-	-	38	80	100	100	1.000	3.500
CHACO		122.000	60	60	72	77	87	92	13.000	100.280
FORMOSA		5.330	-	-	49	85	100	100	-	5.330
JUJUY		0	-	-	-	-	-	-	-	0
MISIONES		0	-	-	-	-	-	-	-	0
SALTA		0	-	-	-	-	-	-	-	0
SAN LUIS		49.250	54	66	84	90	92	94	9.780	37.100
S. ESTERO		91.100	29	38	42	52	69	91	28.800	56.690
TUCUMAN		1.670	-	-	5	84	100	100	-	1.670
TOTAL PAIS	07/08	825.375	64	72	80	84	88	92	178.680	595.550
	06/07	577.010	59	67	71	75	79	85	-	-

(*) Cifras Provisorias

Las AREAS están expresadas en hectáreas.

ESTIMACIONES AGRICOLAS

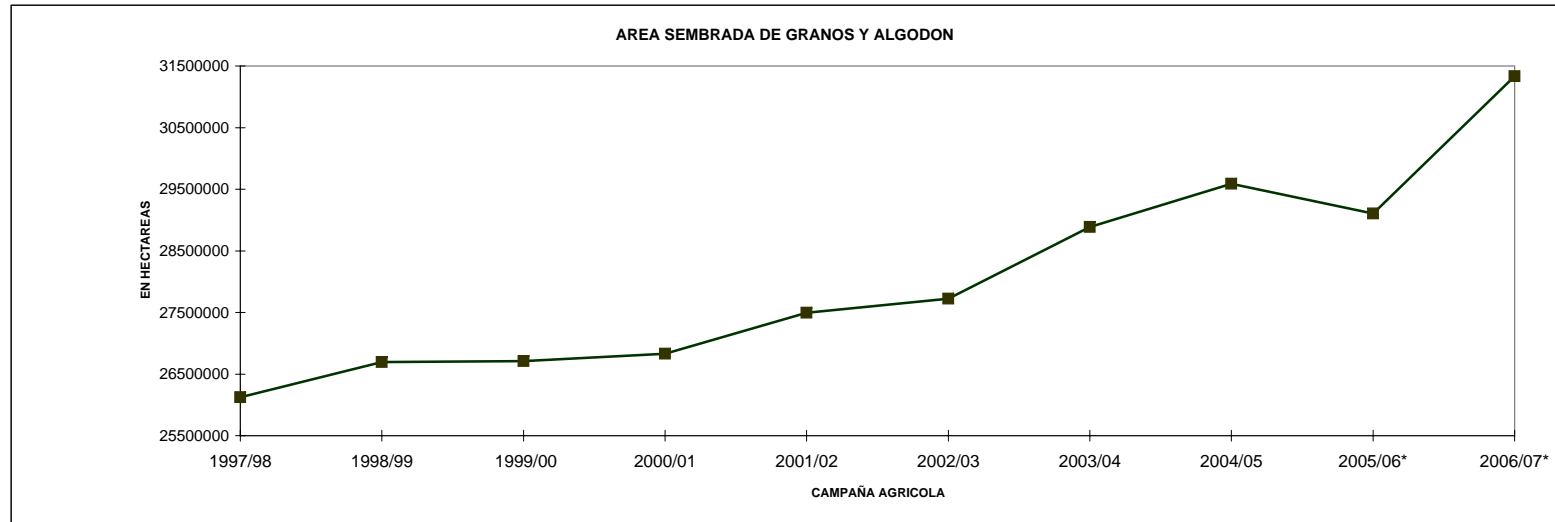
S.A.G.P.y A.

AREA SEMBRADA DE GRANOS Y ALGODÓN

(en hectáreas)

Campañas Agrícolas 1997/98 a 2006/07 (*)

CULTIVOS	1997/98	1998/99	1999/00	2000/01	2001/02	2002/03	2003/04	2004/05	2005/06*	2006/07*
ALPISTE	25000	27000	24000	20000	16000	19000	16000	16000	13000	9000
ARROZ	248000	291000	201000	154000	126000	135000	172000	165000	171300	168000
AVENA	1789000	1822000	1711000	1664000	1516000	1368000	1344000	1275000	1023000	1067000
CEBADA CERVECERA	324000	218000	182000	246000	260000	270000	343000	272000	273000	339000
CEBADA FORRAJERA	19000	24000	20000	16000	16000	14000	25000	28000	22000	27000
CENTENO	353000	372000	365000	373000	336000	338000	340000	294000	207000	221000
MAIZ	3752000	3268000	3652000	3495000	3064000	3084000	2988000	3400000	3190000	3580000
MIJO	107000	89000	91100	79500	55200	50000	50000	28000	31000	38000
SORGO GRANIFERO	920000	880000	819000	698000	592000	593000	545000	617000	577000	700000
TRIGO	5919000	5453000	6300000	6497000	7109000	6300000	6040000	6260000	5220000	5676000
Subtotal Cereales	13456000	12444000	13365100	13242500	13090200	12171000	11863000	12355000	10719300	11825000
CARTAMO	27000	15300	39700	58400	33000	23000	30000	49000	27000	76000
COLZA	1500	2200	3875	8700	2150	8000	18000	17000	7000	10000
GIRASOL	3511400	4212000	3587000	1891000	2050000	2378000	1850000	1970000	2260000	2381000
LINO	116000	102000	68000	28000	20000	14000	29000	37000	47000	29000
SOJA	7176000	8400000	8790000	10665000	11639000	12607000	14525000	14400000	15329000	16141000
Subtotal Oleaginosas	10831900	12731500	12488575	12651100	13744150	15030000	16452000	16473000	17670000	18637000
ALGODON	1134000	751000	345000	410000	173100	158000	266000	406000	309000	403000
MANI	407000	337000	219000	252000	222000	157000	170000	211000	174000	160000
POROTO	293000	431000	293000	275000	263000	206000	134000	145000	235000	251000
Subtotal Otros Cultivos	1834000	1519000	857000	937000	658100	521000	570000	762000	718000	870000
TOTAL	26121900	26694500	26710675	26830600	27492450	27722000	28885000	29590000	29107300	31332000



* Estimaciones provisionarias.

12/6/2008

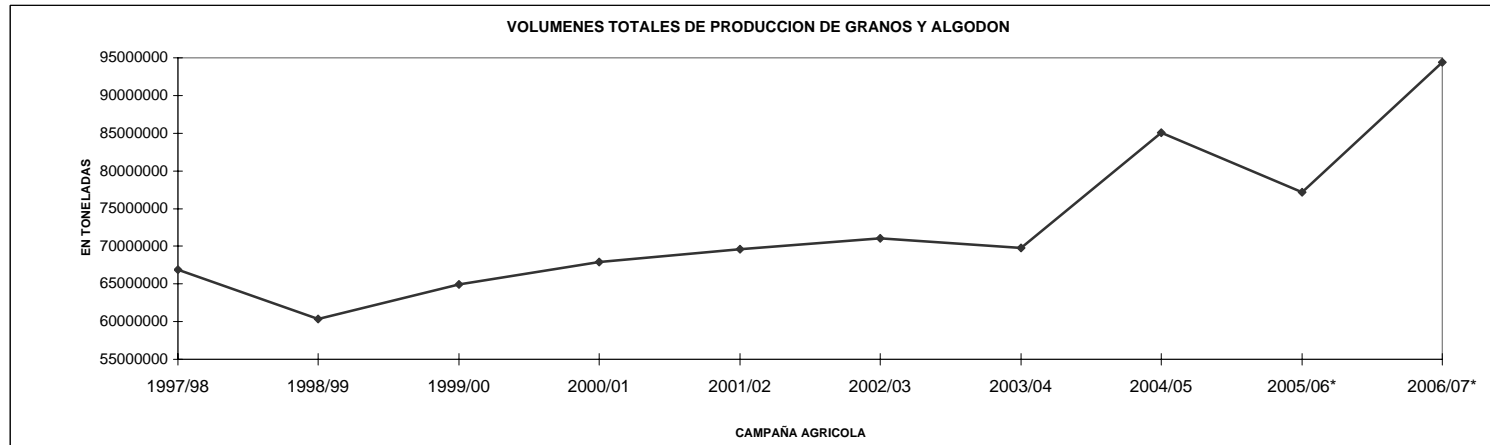
ESTIMACIONES AGRICOLAS- S.A.G.P y A.

VOLUMENES DE PRODUCCION DE GRANOS Y ALGODON

(en ton)

Campañas Agrícolas 1997/98 a 2006/07(*)

CULTIVOS	1997/98	1998/99	1999/00	2000/01	2001/02	2002/03	2003/04	2004/05	2005/06*	2006/07*
ALPISTE	29000	24000	22000	19000	17000	18000	17000	17000	15000	9000
ARROZ	1011000	1658000	903000	873000	709000	718000	1060000	956000	1193500	1080000
AVENA	512000	383000	555000	642000	645000	487500	332000	536000	227000	243000
CEBADA CERVECERA	921000	535000	414000	717000	521000	543000	1000000	886000	796000	1266000
CEBADA FORRAJERA	5000	3000	5000	5000	8000	5000	4000	8000	3000	3000
CENTENO	62000	66000	116000	125000	81000	80000	37000	92000	33000	17000
MAIZ	19360000	13500000	16781000	15360000	14710000	15040000	15000000	20500000	14500000	21800000
MIJO	46000	46000	47600	31200	28100	22000	11000	16000	16000	15000
SORGO GRANIFERO	3762000	3222000	3344000	2909000	2847000	2685000	2160000	2900000	2328000	2795000
TRIGO	14800000	12400000	15300000	15960000	15300000	12301000	14560000	16000000	12600000	14600000
Subtotal Cereales	40508000	31837000	37487600	36641200	34866100	31899500	34181000	41911000	31711500	41828000
CARTAMO	24600	9600	30900	47300	23500	13300	18000	51000	19000	58000
COLZA	2170	2200	6000	15380	2320	10450	20000	26000	10000	11000
GIRASOL	5600000	7100000	6000000	3179000	3843000	3714000	3160000	3700000	3800000	3498000
LINO	75000	85000	47000	22000	16000	11000	29000	36000	54000	34000
SOJA	18732000	20000000	20200000	26864000	30000000	34800000	31577000	38300000	40500000	47483000
Subtotal Oleaginosas	24433770	27196800	26283900	30127680	33884820	38548750	34804000	42113000	44383000	51084000
ALGODON	987000	618000	417000	509000	218000	201000	354000	448000	418000	545000
MANI	627000	340000	420000	394000	362000	221000	293000	445000	347000	600000
POROTO	303000	340000	297000	263000	278000	215000	151000	169000	323000	328000
Subtotal Otros Cultivos	1917000	1298000	1134000	1166000	858000	637000	798000	1062000	1088000	1473000
TOTAL	66858770	60331800	64905500	67934880	69608920	71085250	69783000	85086000	77182500	94385000



* Estimaciones provisionarias
12/6/2008
ESTIMACIONES AGRICOLAS - SAGPyA

PRODUCCION DE CULTIVOS EN LA REPUBLICA ARGENTINA
CAMPAÑA: 2006/07 (*)

CULTIVOS	AREA SEMBRADA	AREA NO COSECHADA	AREA COSECHADA	%	RENDIMIENTO (qq/ha) (3)	PRODUCCION (miles ton) (2)*(3)/10
	(en miles de hectáreas)					
	(1)		(2)	(2)/(1)		
CEREALES						
ALPISTE	9	0	9	100,0	10,0	9
ARROZ	168	4	164	97,6	65,9	1080
AVENA	1067	929	138	12,9	17,6	243
CEBADA CERVECERA	339	3	336	99,1	37,7	1266
CEBADA FORRAJERA	27	25	2	7,4	15,0	3
CENTENO	221	206	15	6,8	11,6	17
MAIZ	3580	740	2840	79,3	76,8	21800
MIJO	38	28	10	26,3	15,0	15
SORGO GRANIFERO	700	106	594	84,9	47,1	2795
TRIGO	5676	136	5540	97,6	26,4	14600
SUBTOTAL CEREALES	11825	2177	9648	81,6		41828
OLEAGINOSOS						
CARTAMO	76	1	75	98,7	7,7	58
COLZA	10	1	9	90,0	12,2	11
GIRASOL	2381	30	2351	98,7	14,9	3498
LINO	29	1	28	96,6	12,1	34
SOJA	16141	160	15981	99,0	29,7	47483
SUBTOTAL OLEAGINOSOS	18637	193	18444	99,0		51084
OTROS CULTIVOS						
ALGODON	403	10	393	97,5	13,9	545
MANI	216	1	215	99,7	27,9	600
POROTOS	251	0	251	100,0	13,1	328
TOTAL GENERAL	31332	2381	28951	92,1		94385

(*) Cifras provisorias
ESTIMACIONES AGRICOLAS, 12/06/08
SAGPyA

HUMEDAD DEL SUELO Y ASPECTO DEL CULTIVO

Fecha: 6/06/08 al 12/06/08

PROVINCIA	DELEGACION	MAIZ		SORGO		TRIGO		SOJA		MANÍ	
		H	A	H	A	H	A	H	A	H	A
BUENOS AIRES	BAHIA BLANCA	A/R	R/B	A/R	R/B	A/R	-	-	-	-	-
	BOLIVAR	PS	R	PS	R	-	-	-	-	-	-
	BRAGADO	-	-	-	-	PS	-	-	-	-	-
	JUNIN	-	-	-	-	-	-	-	-	-	-
	LINCOLN	-	-	-	-	PS	-	-	-	-	-
	PEHUAJO	-	-	-	-	PS	-	-	-	-	-
	PERGAMINO	-	-	-	-	PS	-	-	-	-	-
	PIGÜE	A	B	A	B	PS	-	-	-	-	-
	SALLIQUELO	A	R/B	-	-	-	-	-	-	-	-
	TANDIL	PS	R/B	-	-	-	-	-	-	-	-
TRES ARROYOS	A	R/M	-	-	A	-	A	R/M	-	-	
25 DE MAYO	A	B/R	-	-	PS	-	-	-	-	-	
CORDOBA	LABOULAYE	-	-	-	-	A/PS	-	-	-	-	-
	MARCOS JUAREZ	A	R	-	-	R	-	-	-	-	-
	RIO CUARTO	-	-	-	-	R	-	-	-	A	B
	SAN FRANCISCO	PS/S	MB/B/R	-	-	R/PS/S	-	-	-	-	-
	VILLA MARIA	A	MB/B	A	MB/B	R	-	-	-	A	MB
ENTRE RIOS	PARANA	-	-	-	-	PS	-	-	-	-	-
	ROSARIO DEL TALA	-	-	-	-	S	-	-	-	-	-
LA PAMPA	GENERAL PICO	-	-	-	-	S	-	-	-	-	-
	SANTA ROSA	A	R	-	-	R	-	-	-	-	-
SANTA FE	AVELLANEDA	R/PS/S	R/M	R/PS/S	R/M	R/PS/S	-	-	-	-	-
	CAÑADA DE GOMEZ	-	-	-	-	R/PS/S	-	-	-	-	-
	CASILDA	-	-	-	-	R/PS	-	-	-	-	-
	RAFAELA	R/PS	B/R/M	-	-	R/PS/S	-	-	-	-	-
	VENADO TUERTO	-	-	-	-	R/PS	-	-	-	-	-
CATAMARCA	CATAMARCA	A	B	-	-	A	-	-	-	-	
CORRIENTES	CORRIENTES	-	-	-	-	-	-	-	-	-	
CHACO	ROQUE SAENZ PEÑA	S	B/R	S	B/R	-	-	S	R	-	
FORMOSA	FORMOSA	-	-	-	-	-	-	-	-	-	
JUJUY	JUJUY	A	B	-	-	A	-	-	-	A	
MISIONES	POSADAS	A	B	-	-	-	-	A	B	-	
SALTA	SALTA	A	B	-	-	A	-	-	-	A/E	
SAN LUIS	SAN LUIS	A	B	A	B	-	-	-	-	-	
SANTIAGO DEL ESTERO	SANTIAGO DEL ESTERO	A	B/R/M	A	B/R/M	A/PS	-	-	-	-	
TUCUMAN	TUCUMAN	A	B	-	-	A	-	-	-	-	

ESTIMACIONES AGRICOLAS- S.A.G.P y A.

REFERENCIAS:

(H) Humedad del suelo

(A) Aspecto del Cultivo

E: Exceso

MB: Muy bueno

A: Adecuado

B: Bueno

R: Regular

R: Regular

PS: Principio de sequía

M: Malo

S: Sequía

REGISTROS PLUVIOMÉTRICOS DE LA SEMANA
Y ACUMULADOS DEL AÑO ACTUAL Y DEL AÑO ANTERIOR (en mm)

PROVINCIA	DEPARTAMENTO	LOCALIDAD	4/06 al 10/06 mm	Acumulado Año	
				12/06/07	10/06/08
BUENOS AIRES	ADOLFO ALSINA	Carhué	3	394	202
		Rivera	7	372	234
		Villa Maza	3	285	322
	ALBERTI	Cuartel V	0	540	360
		AYACUCHO	Ayacucho	8	409
	AZUL	Azul	12	349,6	423
		Cacharí	5	381	353
		Chillar	11	520	394
	BAHIA BLANCA	Bahía Blanca	1,5	370,5	177,5
		Cabildo	0,8	422,5	235,4
	BALCARCE	Balcarce	7	504,5	512,5
		Bosch	9	432,5	502
		Los Pinos	10,5	452,5	423,5
	BARADERO	San Agustín	12	477,5	469,5
		Baradero	5	759	272
	BARTOLOMÉ MITRE	Arrecifes	1	735	350
	BENITO JUAREZ	Benito Juárez	0	477,9	363,4
		López	23	577	374,5
	BOLIVAR	Bolívar	8	451	441,6
	BRAGADO	Bragado	0	612	351
	CAMPANA	Campana	6	750	279
	CAÑUELAS	Cañuelas	6	511	397
	CAP. SARMIENTO	Capitán Sarmiento	2	788	349
	CARLOS CASARES	Belloq	2	462,8	502
	CARLOS TEJEDOR	Carlos Tejedor	3	562	495
	CARMEN DE ARECO	Carmen de Areco	2	773	297
	CASTELLI	Castelli	0	334,6	406,3
	CHACABUCO	Chacabuco	3	714	498
	CHASCOMUS	Chascomús	6	397	293
	CHIVILCOY	Chivilcoy	3	553	245
	COLON	Colón	0	628	308
	CORONEL DORREGO	Coronel Dorrego	13,3	415,8	202,1
	CORONEL PRINGLES	Coronel Pringles	17	476,7	343
	CORONEL ROSALES	Bajo Hondo	1,4	456	212,4
		Pehuen Co	0,5	409	280,5
		Punta Alta	3,6	412,2	164,7
	CORONEL SUAREZ	Coronel Suárez	1,5	462,5	243,8
	DAIREAUX	Daireaux	16	403	375
	DOLORES	Dolores	4	349,5	482,5
	EXALT. DE LA CRUZ	Capilla del Señor	5	780	279
	F.AMEGHINO	F. Ameghino	5	660	300
	GENERAL ALVEAR	General Alvear	4	527	370
	GONZALEZ CHAVEZ	Adolfo G. Chávez	6	391	347,5
	GRAL. ALVARADO	Miramar	4	750,5	375,5
	GRAL. ARENALES	General Arenales	3	725	390

PROVINCIA	DEPARTAMENTO	LOCALIDAD	4/06 al 10/06 mm	Acumulado Año		
				12/06/07	10/06/08	
BUENOS AIRES	GRAL. GUIDO	Labardén	0	360	391	
	GRAL. LAMADRID	General Lamadrid	10	432	435	
	GRAL. LAVALLE	General Lavalle	7	607	564	
	GRAL. MADARIAGA	General Madariaga	0	442	396	
	GRAL. PINTO	General Pinto	1	679	293	
	GRAL. PUEYRREDON	Mar del Plata	0	576	386	
	GRAL. VIAMONTE	General Viamonte	0	604	403	
	GRAL. VILLEGAS	General Villegas	8	662	390	
	GUAMINI	Bonifacio		12	336	359
		Casbas		11	390	468
	GARRÉ	Garré		20	273	404
		Guamini		5	361	286
	HIPOLITO YRIGOYEN	Henderson		5	484	293,5
	JUNIN	Junín		5	727	429,5
	LAPRIDA	Laprida		8	490,7	343
	LAS FLORES	Las Flores		7	378	424
	LEANDRO N. ALEM	Vedia		3	572	328
	LINCOLN	Lincoln		3	536	332
	LOBERIA	Dos Naciones		10	670,5	515
		Ldo. Matienzo		7	562,5	557
	LOBERÍA	Lobería		8	529	624
		Napaleofú		10	641	506
	PIERES	Pieres		15	595,5	589
		San Manuel		8	648	573
	LOBOS	Lobos		4	434	348
	LUJAN	Luján		7	752	345
	MAIPU	Maipú		3	400	425,5
	MAR CHIQUITA	Coronel Vidal		0	456	385
		General Pirán		0	431	475
	VIVORATÁ	Vivoratá		0	470	371
		Gowland		7,4	577,9	301,3
	FRANKLIN	Franklin		3	625	218
		Navarro		15	609	402
	NECOCHEA	Necochea		50	490,7	802
	NUEVE DE JULIO	Nueve de Julio		0	396	499
	OLAVARRIA	Olavarría		11,3	417,8	235,9
	PATAGONES	Cardenal Cagliero		1	118,5	94
		Carmen de Patagones		1	180	132,5
	JOSÉ B. CASAS	José B. Casas		1	191	85
		Stroeder		1	103	111,5
	VILLALONGA	Villalonga		3	237	119
		Pehuajó		3,5	485,5	427,4
	PEHUAJÓ	De Bary		12	381	299
		Pellegrini		17	384	265
	PERGAMINO	Acevedo		0	780	285
		El Socorro		0	675	213
	PERGAMINO	Pergamino		0	619	293
		Pinzón		0	583	278
	RANCAGUA	Rancagua		0	631	250
		Piña		15	506,5	500
	PILA	Bordenave		2	375,5	261
		Puán		0	501,5	208,5
	PUAN	Villa Iris		2,5	352,5	210,5
		Ramallo		0	679	290

PROVINCIA	DEPARTAMENTO	LOCALIDAD	4/06 al 10/06 mm	Acumulado Año	
				12/06/07	10/06/08
BUENOS AIRES	RAUCH	Colman	10	359	288
		Egaña	8	362	311,5
		Miranda	7	430	361
	RIVADAVIA	Rauch	11	370	472
		Sansinena	10	543	225
	ROJAS	Rojas	2	763	384
	S. ANTONIO DE ARECO	San Antonio de Areco	4	917	310
	SAAVEDRA	Pigüé	3,8	466,2	311,9
	SALADILLO	Saladillo	5	542	288
	SALLIQUELO	Graciarena	3	274	330
	SALTO	Quenumá	13	312	376
		Salliqueló	9	453	444
		Arroyo Dulce	0	658	284
	SAN ANDRÉS DE GILES	Salto	0	692	306
		San Andrés de Giles	6	792	286
	SAN CAYETANO	San Cayetano	9	358,7	455,2
	SAN NICOLAS	Conesa	0	676	296
		San Nicolás	0	663	290
	SAN PEDRO	San Pedro	3	657	299
	SUIPACHA	Suipacha	2	622	246
	TANDIL	De La Canal	6	350	338
		Tandil	4	464,6	380
		Vela	17	495,5	441
	TORDILLO	Tordillo	5	392	545
	TORNQUIST	Tornquist	0	384	312,5
	TRENQUE LAUQUEN	Trenque Lauquen	14	383	379
	TRES ARROYOS	Tres Arroyos	9,6	330,1	354,1
	TRES LOMAS	Ing. Thompson	11	403	447
		Tres Lomas	14	350	465
	VEINTICINCO DE MAYO	Veinticinco de Mayo	3	593	413
		Algarrobo	7	206	163,6
	VILLARINO	Hilario Ascasubi	3	123	98,1
		Mayor Buratovich	1	212,5	130,5
		Médanos	3,5	258	127,5
		Montes de Oca	2	193	104,5
		Ombucta	6	341	120,5
		Pedro Luro	2,5	192,5	166,5
		Teniente Origone	6	234	125
	ZARATE	Zárate	5	716	305

PROVINCIA	DEPARTAMENTO	LOCALIDAD	4/06 al 10/06 mm	Acumulado Año	
				12/06/07	10/06/08
CÓRDOBA	COLON	Jesús María	5	603	399
	CRUZ DEL EJE	Cruz del Eje	5	280	356
	GRAL. ROCA	Burmeister	4	416	291
		Jovita	3	515	364
	GRAL. SAN MARTIN	Villa Huidobro	5	521	281
		Arroyo Cabral	4	625	430
		Etruria	4	492	392
	ISCHILIN	Villa María	3	420,1	369
		Dean Funes	1	317	526
		JUAREZ CELMAN	Alejandro Roca	0	229
	MARCOS JUAREZ	Bengolea	0	162	80
		Carnerillo	0	271	77
		Charras	0	186	116
		General Cabrera	0	268	158
		General Deheza	0	307	160
		La Carlota	0	277	110
		Arias	4	562	360
		Corral de Bustos	1	524	295
		Cruz Alta	0,5	544	324,5
		Marcos Juárez	2,5	483	303,5
	PTE. R. SAENZ PEÑA	General Levalle	5	452	385
		La Cesira	5	475	317
		Laboulaye	5	562,6	328
	RIO CUARTO	Adelia María	0	448	325
		Berrotarán	0	375	208
		C. Baigorria	0	416	268
		Chaján	0	397	194
		Coronel Moldes	0	453	225
		Las Acequias	0	210	203
		Río Cuarto	0	319	258
		Sampacho	0	434	216
		San Basilio	0	295	214
		V. Mackena	0	387	192
	RIO PRIMERO	Monte Cristo	3	641	379
	RIO SEGUNDO	Las Junturas	4	395	458
		Oncativo	3	464	437
	SAN JUSTO	Villa Pilar	5	470,5	398
		Freyre	0	718	636
		Las Varas	2,5	509	376,5
		Porteña	0	875	506
	SANTA MARIA TERCERO ARRIBA	San Francisco	5,7	669,2	460,2
		Tránsito	2	510	401
		Despeñaderos	5	585,5	394
		Río Tercero	4	480	444
		Hernando	4	589	453
		James Craik	5	388,5	404,5
	TOTAL	Villa del Totoral	4	614	361
	TULUMBA	S. José de la Dormida	2	596	420,5
	UNION	Bell Ville	0	446	467,5
		Canals	6	454	406
		Idiazábal	3	489	407
		Monte Maíz	1	428	388
		Noetinger	2	522	365

PROVINCIA	DEPARTAMENTO	LOCALIDAD	4/06 al 10/06 mm	Acumulado Año	
				12/06/07	10/06/08
SAN LUIS	CHACABUCO	Concaran	0	60	233
	GOB. DUPUY	Buena Esperanza	0	306	216
	GRAL. PEDERNEIRA	Justo Daract	0	432	341
		La Toma	0	235	247
		Villa Mercedes	2	357	389
ENTRE RÍOS	SAN SALVADOR	San Salvador	3	772,5	324
	CONCORDIA	Concordia	20	739	246
	DIAMANTE	Aldea Protestante	2	940	181
		Costa Grande	2	924	227
		Diamante	3	947	201
	FEDERACION	Chajarí	17	662	319
	FEDERAL	Federal	5	779	323
	FELICIANO	Feliciano	13	570	357
	GUALEGUAY	Gualeguay	4,5	1205	223,5
	GUALEGUAYCHU	Pehuajó Norte	5	949	216,5
	LA PAZ	La Paz	7	583	256
	NOGOYA	Lucas Gonzalez	3	736	293
	PARANA	Cerrito	2	862	326
		Oro Verde	2	1044	366
	TALA	Rosario del Tala	2,5	978,5	305,3
	URUGUAY	C. del Uruguay	2,5	726,8	261,1
	VICTORIA	Victoria	3	1128	300
VILLAGUAY	Villaguay	0	812,5	384	

PROVINCIA	DEPARTAMENTO	LOCALIDAD	4/06 al 10/06 mm	Acumulado Año		
				12/06/07	10/06/08	
LA PAMPA	ATREUCO	Cereales	2	350	153	
		Doblas	0	422,5	134,5	
		Macachín	2	520	310	
		Miguel Riglos	0	245	197,5	
		P.C.Rolón	3	466,5	295,5	
		Rolón	3	399	255	
		T. M. Anchorena	4	266	193	
		CAPITAL	Anguil	3	354	250
			Santa Rosa	3	361,4	246,2
		CATRILO	Catriló	8,5	304	259
	La Gloria		0	314	331,9	
	Lonquimay		5	302	337	
	P. C. Catriló		11	320	212	
	CHAPALEUFU	Uriburu	4	282,5	341	
		Bernardo Larroudé	7	590	216	
		Ceballos	4	460	223	
		Cnel. Hilario Lagos	5	564	176	
		Intendente Alvear	14	609	189	
		Sarah	10	392	154	
		Vértiz	0	342	144	
	CONHELLO	Conhella	0	481	177	
		Eduardo Castex	0	427,5	231	
		Mauricio Mayer	0	459	325	
		Montes Nieves	0	365	289	
		Rucanello	0	405	261	
		Winifreda	0	483	327	
	GUATRACHÉ	Alpachiri	0	421	89	
		General M. J. Campos	0	343,5	201	
		Guatraché	0	399	151,2	
		Perú	0	324	43	
		Santa Teresa	0	366	127	
	HUCAL	Abramo	0	287,5	133	
		Bernasconi	0	367	119,5	
		General San Martín	0	302	107	
	MARACO	Jacinto Aráuz	0	399	147	
		Agustoni	16	339	243	
		Dorila	1	360	150	
		General Pico	7	493	291	
		Speluzzi	10	489	209	
		Trebolares	15	389	390	
	QUEMU-QUEMU	Colonia Barón	0	495	335	
		Miguel Cané	4	360	306	
		Quemú Quemú	5	379	326	
		Relmo	0	239	243	
	RANCUL	Villa Mirasol	4	331	278	
		Caleufu	0	594	238	
		Chamaico	0	570	230	
		Ing. Foster	0	269	206	
		La Maruja	0	390,5	232	
		Parera	0	506	224	
		Pichi Huinca	0	369	185	
		Quetrequén	0	508	180	
		Rancul	0	345	171	

PROVINCIA	DEPARTAMENTO	LOCALIDAD	4/06 al 10/06 mm	Acumulado Año		
				12/06/07	10/06/08	
LA PAMPA	REALICO	Alta Italia	0	526	333	
		Embajador Martini	3	408	235	
		Falucho	4	494	216	
		Ing. Luiggi	2	372,5	229	
		Maisonnavé	0	402	164	
		Ojeda	0	401	253	
		Realicó	10	730	275	
		Van Praet	0	265	232	
		TOAY	Naicó	0	75	25
			Toay	0	322,5	103,5
	TRENEL	Arata	3	375	231	
		Metileo	1	319	238	
		Trenel	3	517	272	
	UTRACAN	Ataliva Roca	0	463	213	
		Chacharramendi	0	196,5	48,5	
		Col. Santa María	0	330,5	153	
		General Acha	0	454	335	
		P.C. Padre Buodo	0	214	226,5	
		Quehué	0	437,9	328,5	
		Unanue	0	336	188,5	

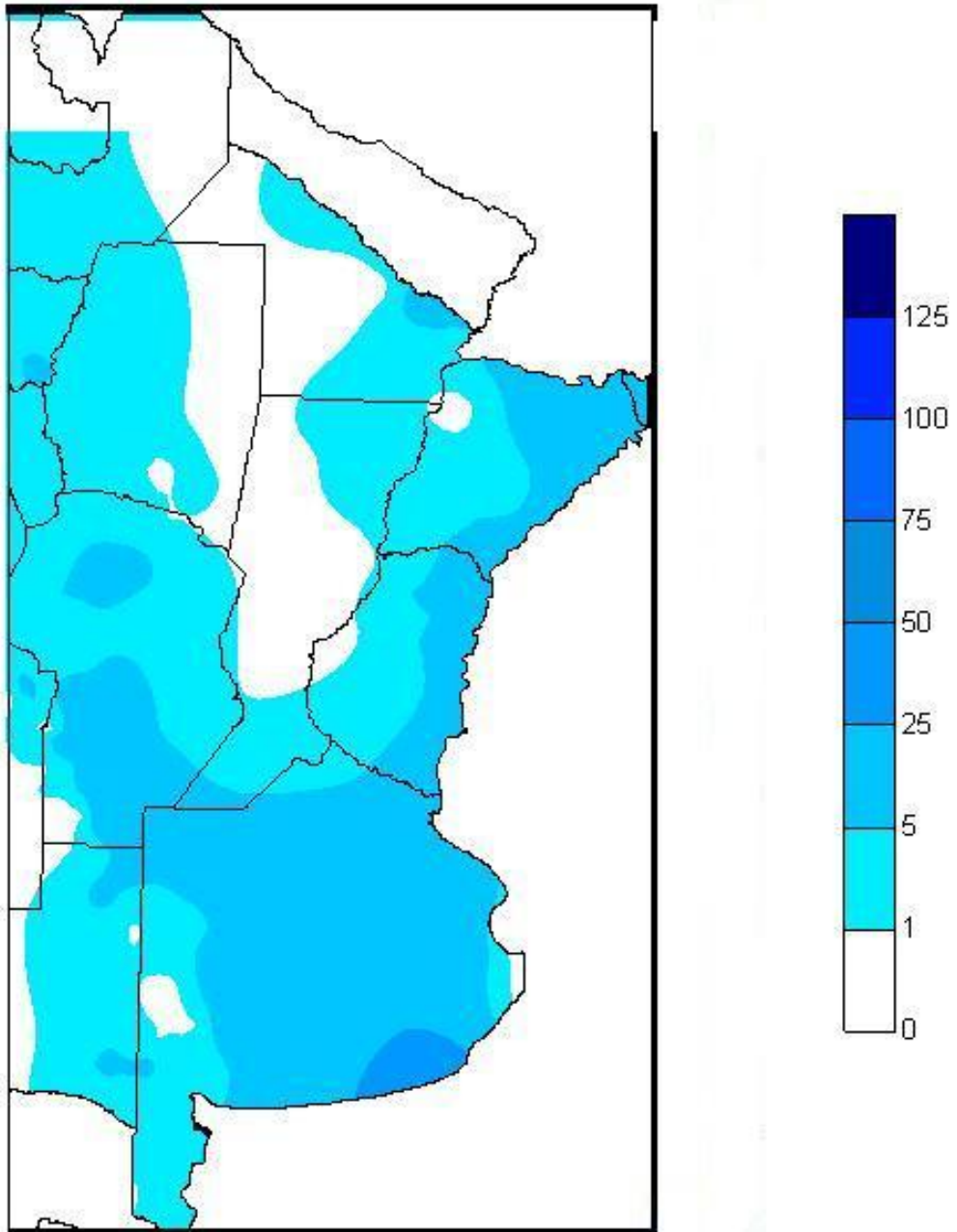
PROVINCIA	DEPARTAMENTO	LOCALIDAD	4/06 al 10/06 mm	Acumulado Año		
				12/06/07	10/06/08	
SANTA FE	BELGRANO	Armstrong	0	678	361	
		Montes de Oca	0	651	273	
	CASEROS	Bouquet	0	613	374	
		Casilda	0	805	359	
	CASTELLANOS	Chañar Ladeado	0	574	328	
		María Juana	2	891	340	
	CONSTITUCION	Rafaela	1	863	503	
		Bombal	0	724	364	
	GARAY	Sargento Cabral	0	692	439	
		Helvecia	0	992	339	
	GRAL. LOPEZ	Carreras	0	608,4	413,6	
		Chovet	0	633	406	
		Maggiolo	0	380,5	409,2	
		María Teresa	0	443,6	308	
		Teodelina	0	705,5	304,8	
	GRAL. OBLIGADO	Venado Tuerto	0	443,4	384,4	
		Florencia	16	719	267	
		Reconquista	6	803	215	
	IRIONDO	Cañada de Gómez	0	618	365	
		Totoras	0	808	299	
	LA CAPITAL	Villa Eloísa	0	554	371	
		Santa Fe	2	915	437	
	LAS COLONIAS	Humboldt	0	999	408	
		Santo Domingo	0	905	438	
		Sta. Clara Buena Vista	0	934	272	
	NUEVE DE JULIO	El Nochero	0	296	72	
		Tostado	0	715	137	
	ROSARIO	Arroyo Seco	0	951	290	
		Soldini	0	814	273	
	SAN CRISTOBAL	Ceres	0	502	206	
	SAN JAVIER	San Javier	0	659	311	
	SAN JERONIMO	Monje	0	962	284	
		Maciel	0	727	295	
	SAN JUSTO	San Genaro	0	996	353	
		San Justo	0	718	472	
	SAN LORENZO	Pujato	0	796	235	
		Ricardone	0	788	202	
	SAN MARTIN	Cañada Rosquín	0	833	340	
		Landeta	0	909	269	
		S.Mtn. de las Escobas	0	956	298	
	VERA	Calchaquí	3	777	250	
		Intiyaco	15	406	195	
		Vera	0	907	256	
	SANTIAGO DEL ESTERO	AGUIRRE	Pinto	0	516	175
			Campo Gallo	0	358	525
		ALBERDI	Sachayoj	0	255	624
			Bandera	0	758	209
		BELGRANO	Monte Quemado	0	387	610
			Pampa de los Guanacos	0	394	512
		COPO	Frías	0	239	643
Añatuya			0	447	193	
CHOYA		Los Juríes	0	393	234	
		San Pedro de Guasayán	0	324	324	
GRAL. TABOADA		Campo del Cielo	0	280	296	
		Suncho Corral	0	231	197	
JIMENEZ		Bobadal	0	244	577	
		Isca Yacú	0	242	536	
LA BANDA		La Banda	0	484	361	
MORENO		Quimilí	0	323	393	
PELLEGRINI		Nueva Esperanza	0	373	707	
		Rapelli	0	297	674	

PROVINCIA	DEPARTAMENTO	LOCALIDAD	4/06 al 10/06 mm	Acumulado Año		
				12/06/07	10/06/08	
CHACO	ALMIRANTE BROWN	Cpción. del Bermejo	0	834	269	
		Los Frentones	0	553	346	
		Pampa del Infierno	0	654	213	
	BERMEJO	Taco Pozo	0	207	346	
		Las Palmas	3	382	247	
		Puerto Bermejo	5	405	309	
		CDTE. FERNANDEZ	Pcia. Roque S.Peña	0	572	273
		CHACABUCO	Charata	0	459	316
		DOCE DE OCTUBRE	Gancedo	0	301	414
			General Pinedo	0	565	200
		DOS DE ABRIL	Hermoso Campo	0	476	172
		F. J. STA. MARIA de ORO	Chorotis	0	464	162
			Santa Sylvina	0	292	120
		GENERAL BELGRANO	Corzuela	0	351	204
		GENERAL DONOVAN	La Escondida.	37	564	318
			Makallé	10	444	239
		GRAL. GÜEMES	Colonia Miraflores	0	514	206
			Fuerte Esperanza	0	368	253
			Juan José Castelli	0	465	347
			Nueva Pompeya	0	263	240
		INDEPENDENCIA	Avia Terai	0	546	314
			Campo Largo	0	604	270
			Napenay	0	592	227
		LIB. GRAL. SAN MARTIN	Ciervo Petiso	0	409	357
			Lib.General San Martín	1	394	480
			Pampa Almirón	0	288	190
			Pampa del Indio	0	258	230
			Pcia. Roca	0	167	267
		LIBERTAD	Puerto Tirol	36	312	355
		MAIPU	Tres Isletas	0	363	323
		MYR. LUIS FONTANA	Cnel. Du Graty	0	658	111
			Villa Angela	19	887	301
		NUEVE DE JULIO	Las Breñas	0	502	202
			O'HIGGINS	La Clotilde	0	691
			La Tigra	0	791	227
			San Bernardo	22	757	163
		PCIA. DE LA PLAZA.	Pcia. de la Plaza	4	584	365
		PRIMERO DE MAYO	Colonia Benitez	15	501	213
			Margarita Belén	24	556	206
		QUITILIPÍ	El Tacuruzal	0	697	449
			Quitilipi	0	537	468
		SAN FERNANDO	Basail	19	933	218
			Resistencia	30	519	213
		SAN LORENZO	Samuhú	5	578	111
			Villa Berthet	20	883	129
		SARGENTO CABRAL	Capitán Solari	5	331	438
			Colonia Elisa	4	445	238
			Colonia Las Garcitas	4	394	236
			Colonias Unidas	3	447	434
		TAPENAGA	Ahumonia	0	730	150
		Charadai	46	928	210	
	VEINTICINCO DE MAYO	Machagai	0	692	287	
MISIONES	CAPITAL	Posadas	37,7	273	405,5	

PROVINCIA	DEPARTAMENTO	LOCALIDAD	4/06 al 10/06 mm	Acumulado Año	
				12/06/07	10/06/08
CORRIENTES	BELLA VISTA	Bella Vista	s/d	661	167,3
	CAPITAL	Corrientes	s/d	679,4	220
	CONCEPCION	Concepción	s/d	503	128
		Tabay	s/d	280	101
	CURUZU CUATIA	Curuzú Cuatiá	s/d	338	411
	ESQUINA	Esquina	s/d	130	227,5
	GENERAL ALVEAR	Alvear	s/d	640	237
	GENERAL PAZ	Itá Ibaté	s/d	892	166
	GOYA	Goya	s/d	759,5	174,5
	ITUZAINGO	Ituzaingo	s/d	155	225
	MERCEDES	Mercedes	s/d	546,5	308
	MONTE CASEROS	Mocoretá	s/d	153	96
		Monte Caseros	s/d	446,2	176,1
	PASO DE LOS LIBRES	Paso de los Libres	s/d	308,5	412,8
	SAN MARTIN	La Cruz	s/d	654,5	341
	SANTO TOME	Yapeyú	s/d	215	308
Garruchos		s/d	674	308	
	Santo Tomé	s/d	209	331	
TUCUMAN	BURRUYACU	Burruyacú	2	619	669
		Estación Garmendia	12	478	388
		La Cruz	0	611	787
		La Ramada	0	538	724
	CHICLIGASTA	Concepción	1	1008	560
		Cañete	0	196	449
		Delfín Gallo	1	596	476
	CRUZ ALTA	Las Cejas	0	500	425
		Los Pereyra	0	539	484
		Los Ralos	0	550	465
	GRANEROS	Graneros	0	751	360
		Taco Ralo	0	499	374
	LA COCHA	La Cocha	0	624	346
		La Invernada	0	584	297
		Rumi Puncó	0	613	290
	LEALES	Estación Aráoz	0	106	532
SALTA	ANTA	J. V. Gonzalez	0	411	956
		Las Lajitas	0	446	760
		Piquete Cabado	0	401	670
		Saravia	0	421	679
		Talavera	0	359	629
	CANDELARIA	Candelaria	0	524	684
		Güemes	0	614	538
	GENERAL GÜEMES	Embarcación	0	310	575
		Tartagal	0	255	598
	GRAL. J. DE SAN MARTIN	El Galpón	0	570	635
		Metán	0	618	705
	METAN	Orán	0	309	691
		Pichanal	0	279	614
	ORAN	Orán	0	309	691
ROS. DE LA FRONTERA	Pichanal	0	279	614	
	Rosario de la Frontera	0	616	686	
JUJUY	EL CARMEN	Ciudad Perico	0	543	493
		El Carmen	0	559	456
		Pampa Blanca	0	430	474
	GENERAL BELGRANO	Capital	0	361	288
		Palpalá	0	478	428
	SANTA BARBARA	Santa Bárbara	0	0	448
CATAMARCA	SANTA ROSA	El Bañado	0	528	752
		Los Altos	0	530	813
		San Pedro	0	539	756

MAPA DE PRECIPITACIONES

SEMANA 04/06/08 al 10/06/08



Fuente: Dirección de Coordinación de Delegaciones